








Plan de signalisation



450.886.3757 www.entreprisesgenereux.ca

EXCAVATION | TROTTOIR | BÉTON | AGRÉGATS | PAVAGE

LÉGENDE:

-  Circulation Locale seulement
-  Homme au travail
-  Rue Barrée
-  Panneaux Déviation
-  Zone de Travaux
-  Panneaux Spéciaux
-  Trajet déviation

PROJET :
Réfection du Chemin Joliette et Barette

Titre :
Fermeture du Chemin Joliette (Fermeture complète) incluant la fermeture de l'intersection Rue Principale et Chemin Joliette—Plan Général

DESSINÉ PAR : JP Gaudet ing.	SCEAU :
APPROUVÉ PAR : JF Gravel ing.	
DATE: 24 mai 2019	
ÉCHELLE Aucune	
PAGE : 1/2	

Notes :

- Les distances sont indiquées sur les planches et ajustés sur le terrain
- La signalisation existante en conflit avec la signalisation de chantier sera masquée
- Panneau de signalisation 900 mm X 900 mm sur les routes numérotés

Notes :

- Panneau de signalisation 600 mm X 600 mm dans les rues municipales
- Les panneaux spéciaux sont de dimension 4' X 8' sur contreplaqué et les inscriptions conformes aux exigences Volume V chapitre 1
- Les panneaux spéciaux sont placés 500 m. li avant la fermeture

Détail Intersection Chemin barrette et route 131 voir page 2/2